

MdL HH-Kiel 1. Abschnitt Mi 15.4.2015

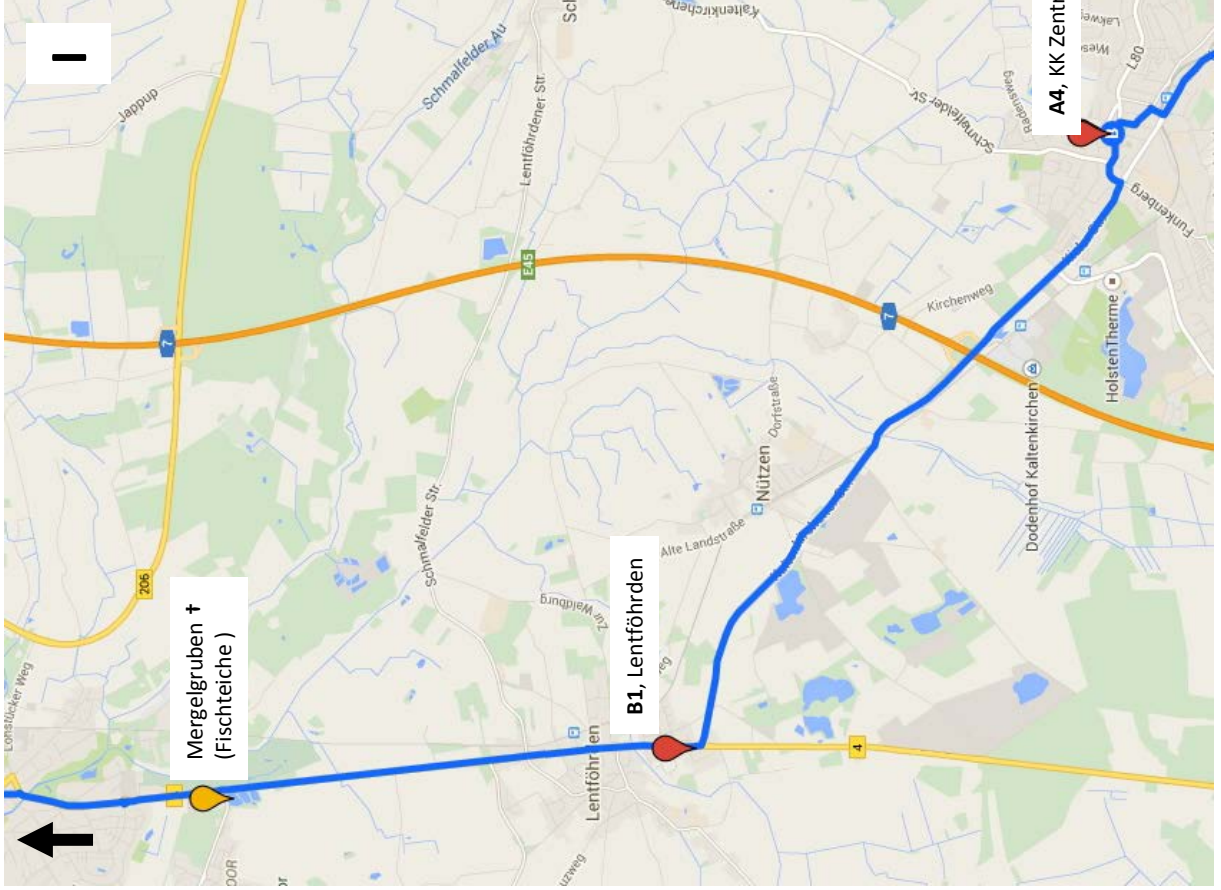
	Marschgeschwindigkeit :	4 km/h	
Uhrzeit / Ort - Dauer	Abschnitt	Uhrzeit (nach Abschnitt)	Tagesstrecke [km]
KZ-Gedenkstätte Fuhlsbüttel	Suhrenkamp 98, 22335 Hamburg, Deutschland		
1. Tag (Mi 15.4.)	26,0 km (6 Stunden 30 Minuten ohne Pausen)		
09:00 - Start	Auf Suhrenkamp nach Nordosten Richtung Binsengeweg		
	87 m	09:02	0,087
	Links abbiegen auf Röntgenstraße		
	457 m	09:09	0,544
	Nach rechts abbiegen, um auf Alsterkrugchaussee zu bleiben		
	1,31 km	09:28	1,854
	Weiter auf Langenhorner Chaussee		
	4,1 km	10:30	5,954
10:30 / A1, Asklepios	Weiter auf Langenhorner Chaussee		
- 30min Pause	1,17 km	11:17	7,124
	Links abbiegen auf Schmuggelstieg		
	311 m	11:22	7,435
	Links abbiegen auf Ohechaussee/B432		
	20 m	11:22	7,455
	Rechts abbiegen auf Ulzburger Straße (L326)		
	5,93 km	12:55	13,385
12:55 / A2, FFW Friedrichsg.	Weiter auf Ulzburger Straße (L326) - evtl. Straße nutzen!		
- 30min Pause	3,76 km	14:18 (Höhe Kothla-Järve Str.)	17,145
	Weiter auf Hamburger Straße (L326) - Umgehung rechts!		
	3,09 km	15:05 (gegenüber Kadener Chaussee!)	20,235
15:05 / A3, Verwaltung	Weiter auf Hamburger Straße (L326)		
- 30min Pause	1,3 km	15:55	21,535
	Weiter auf Kisdorf-Feld (L326) - Fußweg durch Unterführung folgen!		
	1,36 km	16:15 - rechts "KFZ Braasch"!	22,895
16:15 / Ermordungsstelle	Links abbiegen auf Werner-von-Siemens-Straße		
- 20min Gedenkzeit	981 m	16:50	23,876
	Links Richtung Hamburger Straße abbiegen (vor Bahnhof)		
	58 m	16:50	23,934
	Rechts abbiegen auf Hamburger Straße (L320)		
	1,54 km	17:13	25,474
	Rechts Richtung Holstenstraße abbiegen (Fußweg nach Bahnhof)		
	117 m	17:15	25,591
	Links abbiegen auf Holstenstraße		
	320 m	17:20 - Kaltenkirchen Zentrum	25,911
17:20 / A4, Ziel			
Kaltenkirchen, 1.Nacht	Holstenstraße 12-14, 24568 Kaltenkirchen, Deutschland		

MdL HH-Kiel 2. Abschnitt Do 16.4.2015

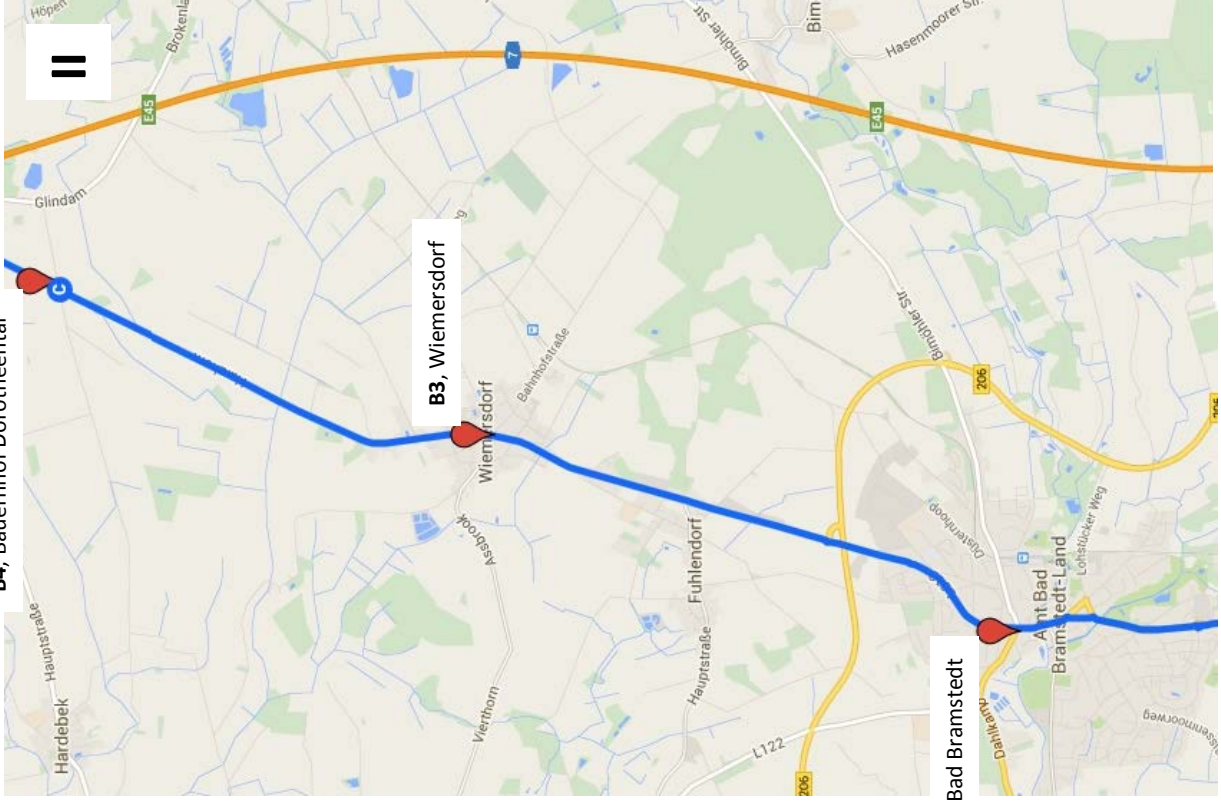
	Marschgeschwindigkeit :	4 km/h
Uhrzeit / Ort - Dauer	Abschnitt	Uhrzeit (nach Abschnitt) Tagesstrecke [km]
Kaltenkirchen Zentrum	Holstenstraße 12-14, 24568 Kaltenkirchen, Deutschland	
Ermordungsstelle		
2. Tag (Do 16.4.)	20,4 km (5 Stunden 5 Minuten ohne Pausen)	
09:00 - Start	Auf Holstenstraße nach Nordwesten Richtung Am Rathausgarten	
	231 m	09:05 0,231
	Weiter auf Friedenstraße	
	211 m	09:08 0,442
	Rechts abbiegen auf Kieler Straße (L320)	
	1,78 km	09:35 2,222
	Weiter auf Kaltenkirchener Straße (L320)	
	3,9 km	10:35 6,122
10:35 / B1, Lentförden	Rechts abbiegen auf Kieler Straße/B4	
- 30min Pause	3,75 km	12:00 - links Fischteiche! 9,872
12:00 / Ermordungsstelle	Weiter auf Hamburger Straße/B4	
- 20min Gedenkzeit	1,68 km	12:46 11,552
	Links abbiegen auf Hamburger Straße (B4 verlassen)	
	214 m	12:49 11,766
	Links abbiegen auf Bleek	
	153 m	12:52 11,919
	Weiter auf An der Bleecker Brücke	
	108 m	12:53 12,027
	Weiter auf Kirchenbleeck	
	141 m	12:55 12,168
12:55 / B2, Bad Bramstedt	Weiter auf Liethberg (L319)	
- 30min Pause + Grußw. Bgm.	950 m	13:37 13,118
	Weiter auf Kieler Straße (L319)	
	3,53 km	14:30 16,648
14:30 / B3, Wiemersdorf	Weiter auf Kieler Straße (L319)	
- 30min Pause	1,5 km	15:23 18,148
	Weiter auf Harzhorn (L319)	
	2,20 km	15:55 20,348
15:55 / B4, Ziel		
Dorotheental, 2.Nacht	Dorotheental 1, 24623 Großenaspe, Deutschland	

2. Abschnitt, Do. 16.04.2015

Norden
↑



B4, Bauernhof Dorotheental

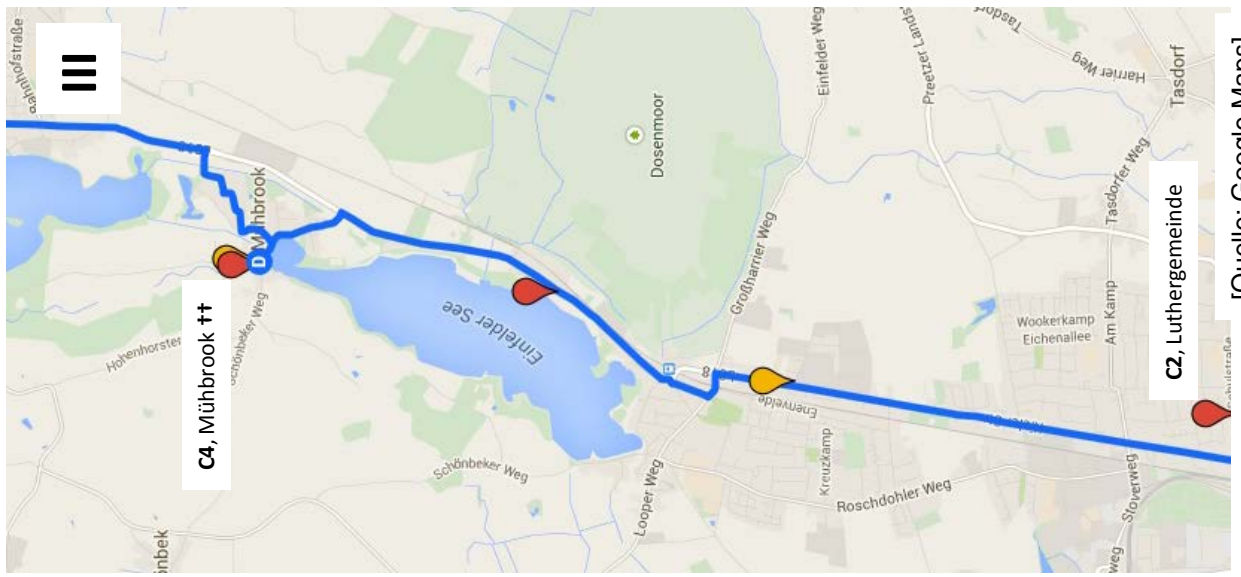
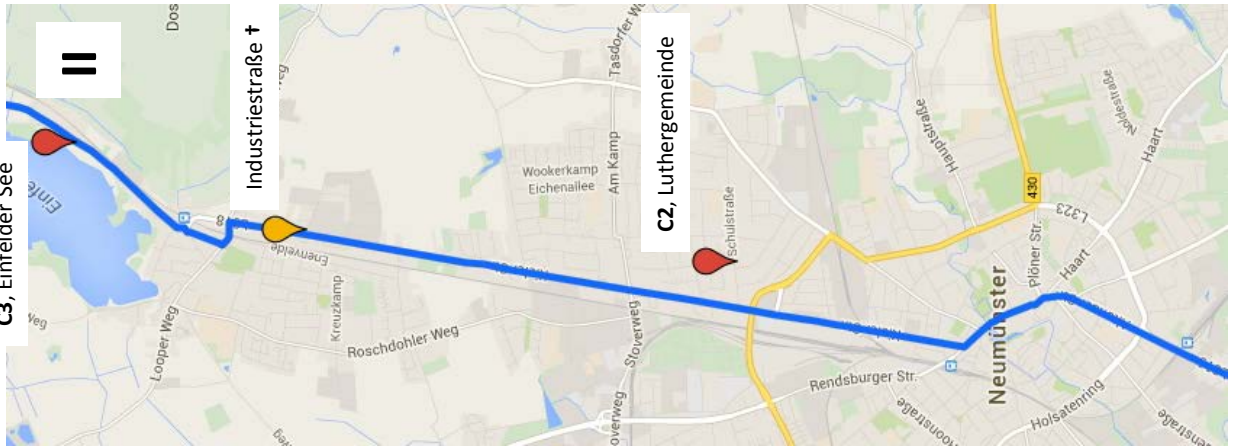
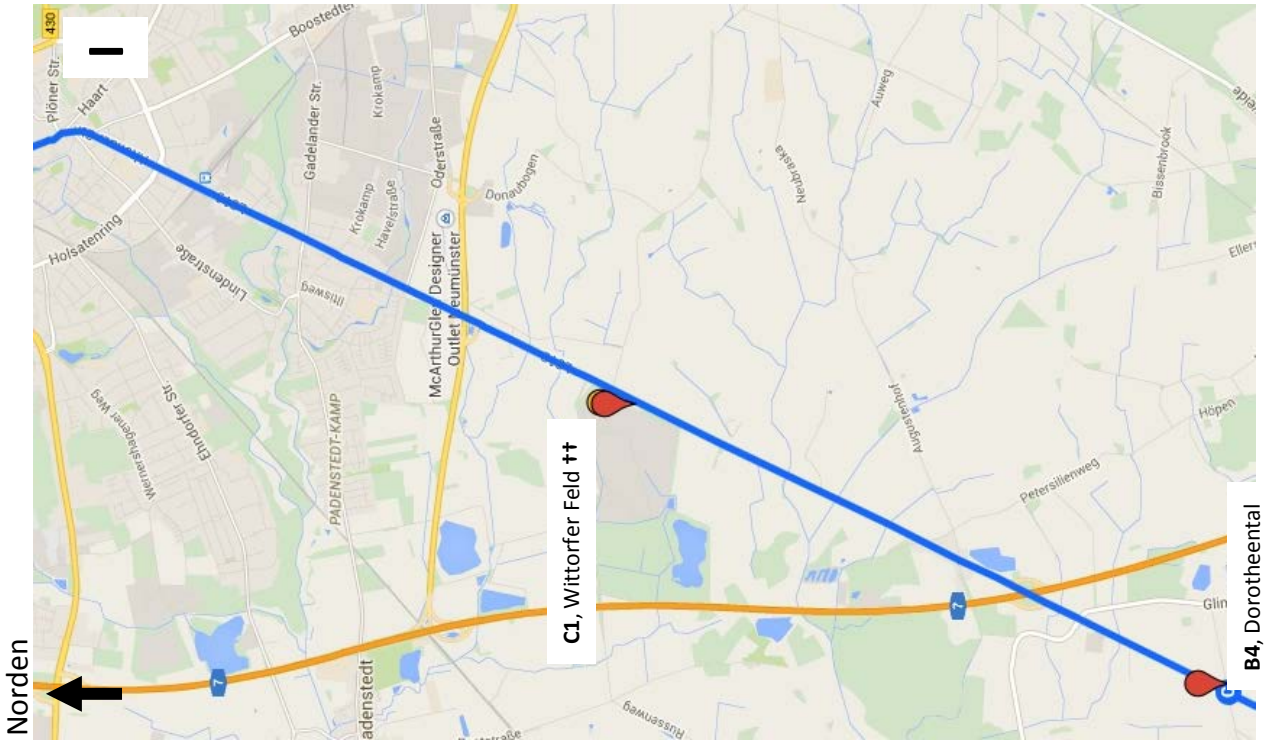


[Quelle: Google Maps]

MdL HH-Kiel 3. Abschnitt Fr 17.4.2015

	Marschgeschwindigkeit :	4 km/h	
Uhrzeit / Ort - Verweildauer	Abschnitt	Uhrzeit (nach Abschnitt)	Tagesstrecke [km]
Dorotheental	Dorotheental 1, 24623 Großenaspe, Deutschland		
3. Tag (Fr 17.4.)	20,7 km (5 Stunden 10 Minuten ohne Pause)		
09:00 - Start	Auf Hamburger Chaussee (L319) nach Nordosten Richtung Flottbek		
	3,63 km	09:55	3,63
	Weiter auf Altonaer Straße (L319)		
	1,49 km	10:20 - Parkplatz linke Straßenseite!	5,12
10:20 / C1, Wittorfer Feld und Ermordungsstelle - 40min Pause+Gedenkzeit	Weiter auf Altonaer Straße (L319)		
	4,94 km	12:14	10,06
12:20 / Großflecken - 15 min Gedenkzeit	Weiter auf Großflecken (Neumünster Zentrum)		
	547 m	12:35	10,607
	Weiter auf Kuhberg , linke Straßenseite nutzen		
	176 m	12:40	10,783
	Rechts abbiegen auf Kieler Straße (L318), rechte Straßenseite		
	1,78 km	13:00 - hier rechts in die Schulstraße!	12,563
13:00 / C2, Luthergemeinde - 40min Pause	Zurück und weiter auf Kieler Straße (L318)		
	2,7 km	14:20	15,263
	!Auf linke Straßenseite an Ampel, weiter auf Kieler Straße (L318)		
	720 m	14:30 - rechts Industriestraße!	15,983
14:30 / Ermordungsstelle - 20min Gedenkzeit (evtl. später wegen Platz)	Weiter auf Kieler Straße (L318)		
	560 m	15:00	16,543
	Links abbiegen auf Dorfstraße		
	200 m	15:02	16,743
	Rechts abbiegen auf Neue Str.		
	300 m	15:06	17,043
	Leicht rechts abbiegen auf Einfelder Str.		
	32 m	15:07	17,073
	Links abbiegen auf Einfelder Schanze (L318)		
	1,1 km	15:25 - ! - Straßenseite wechseln	18,173
15:25 / C3, Einfelder See - 30min Pause	Weiter auf Einfelder Schanze (L318)		
	570 m	16:04	18,743
	Weiter auf Bundesstraße 4		
	1,17 km	16:22	19,913
	Links abbiegen auf Dorfstraße		
	790 m	16:35 - alter Dorfkern Mühbrook	20,703
16:35 / C4, Ziel Mühbrook, 3.Nacht	Dorfstraße 20, 24582 Mühbrook, Deutschland		

3. Abschnitt, Fr. 17.04.2015

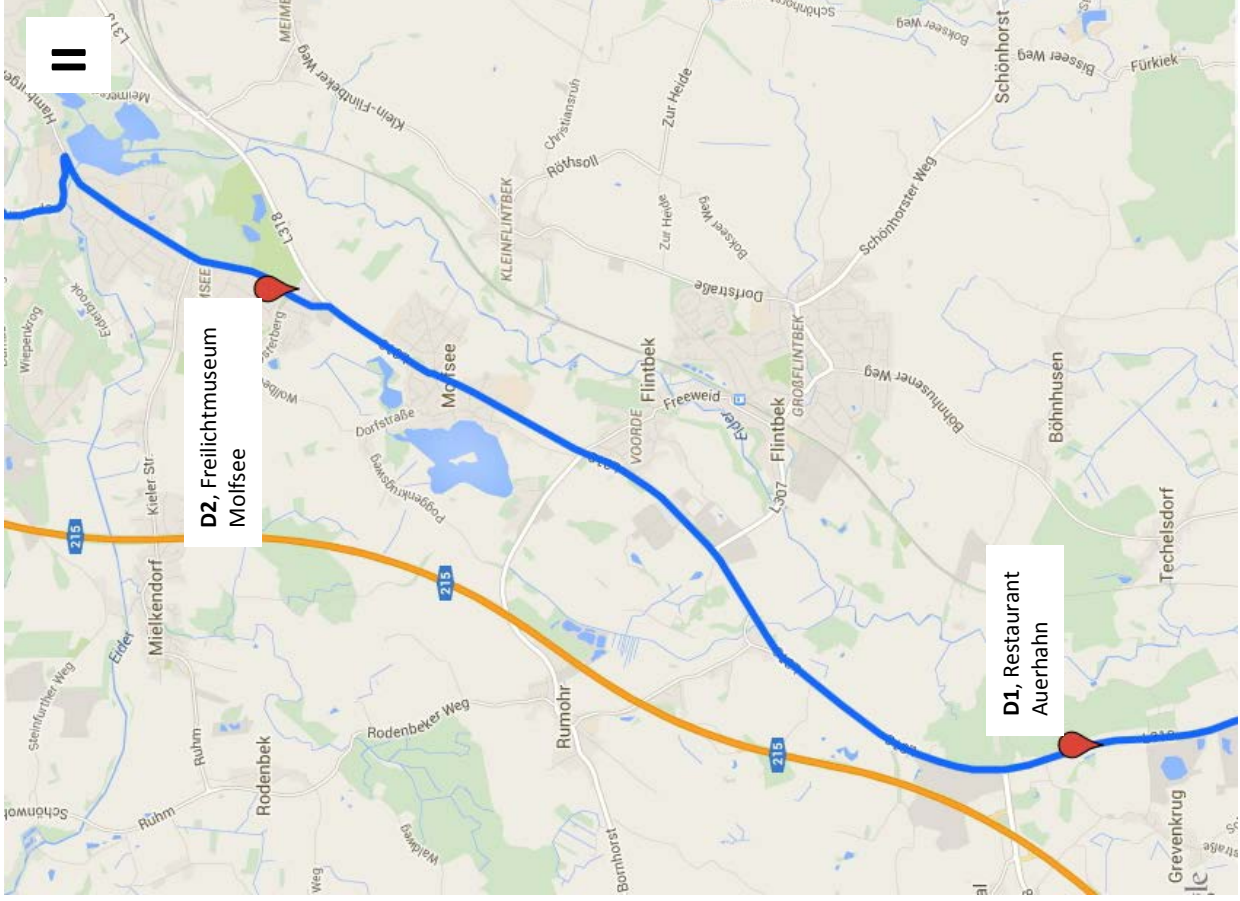
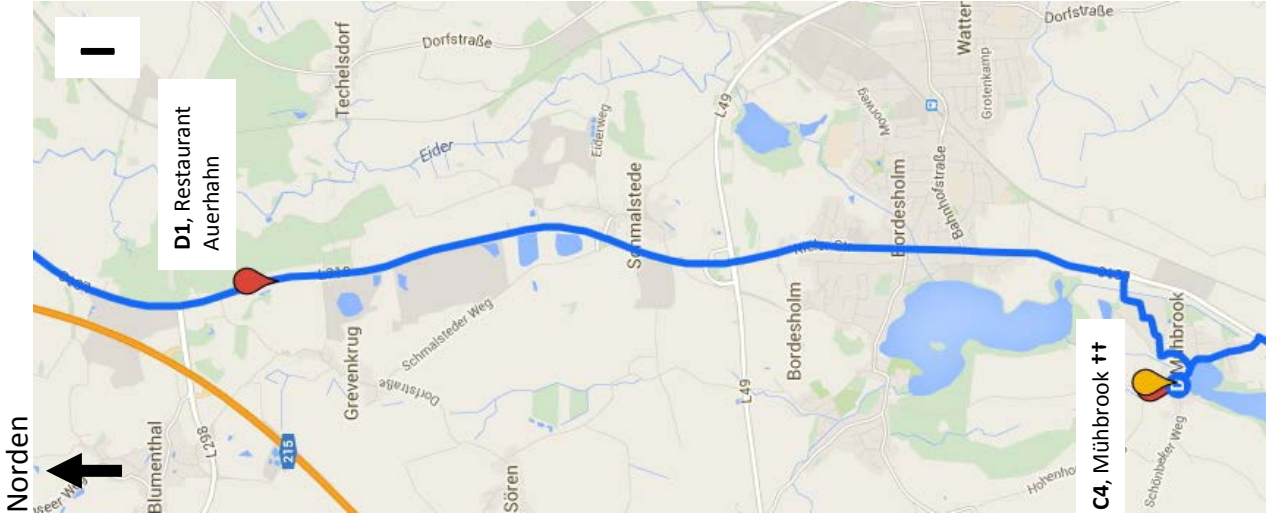


[Quelle: Google Maps]

MdL HH-Kiel 4. Abschnitt Sa 18.4.2015

	Marschgeschwindigkeit :	4 km/h	
Uhrzeit / Ort - Verweildauer	Abschnitt	Uhrzeit (nach Abschnitt)	Tagesstrecke [km]
Mühbrook, 3.Nacht und Ermordungsstelle	Dorfstraße 20, 24582 Mühbrook, Deutschland		
4. Tag (Sa 18.4.)	15,2 km (3 Stunden 50 Minuten ohne Pausen)		
09:00 - Start	Auf Tökshorst nach Nordosten Richtung Am Grenzgraben		
	277 m	09:05	0,277
	Rechts abbiegen auf Am Grenzgraben		
	156 m	09:07	0,433
	Links abbiegen auf Am Grenzgraben / Mühbrooker Meer		
	633 m	09:17	1,066
	Links abbiegen auf Kieler Straße (L318)		
	2,69 km	10:00 - Bordesholm linke Straßenseite	3,756
	Weiter auf Neuer Haidkrug (L318)		
	316 m	10:04	4,072
	Weiter auf L318		
	3,6 km	11:00	7,672
11:00 / D1 , Rest. Auerhahn	Weiter auf L318	- linke Straßenseite nutzen	
- 30min Pause	470 m	11:37	8,142
	Weiter auf An der B4 (L318)		
	375 m	11:43	8,517
	Weiter auf L318		
	2,72 km	12:24	11,237
	Weiter auf Hamburger Chaussee (L318)		
	3,65 km	13:20	14,887
	Links abbiegen auf Hamburger Landstraße (K79)		
	300 m	13:25	15,187
13:25 / D2			
- Ziel (nicht historisch)			
Freil. Museum Molfsee	Hamburger Landstraße 97, 24113 Molfsee, Deutschland		

4. Abschnitt, Sa. 18.04.2015



MdL HH-Kiel 5. Abschnitt So 19.4.2015

	Marschgeschwindigkeit :	4 km/h
Uhrzeit / Ort - Verweildauer	Abschnitt	Uhrzeit (nach Abschnitt) Tagesstrecke [km]
Freil. Museum Molfsee	Hamburger Landstraße 97, 24113 Molfsee, Deutschland	
5. Tag (So 19.4.)	3,7 km (55 Minuten ohne Pausen)	
12:00 - Start (nicht historisch)	Weiter auf Hamburger Landstraße (K79) Richtung Norden / Kiel	
	1,95 km	12:30 - linke Straßenseite nutzen 1,95
	Weiter auf Hamburger Chaussee (K79)	
	170 m	12:33 2,12
	Links abbiegen auf Speckenbeker Weg (gegenüber Schulensee)	
	1,12 km	12:50 3,24
	Links abbiegen auf Seekoppelweg	
	400 m	12:55 - Gedenkstein 3,64
12:55 / F1, Ziel		
Gedenkort "AEL Nordmark"		
Kiel-Russee	Seekoppelweg, 24113 Kiel, Deutschland	

5. Abschnitt, So. 19.04.2015

