

### 3. Marschtag, Freitag 17.04.15

Dorotheental - Mühbrook

#### Programmpunkte, Zeiten, Infos

20,7 km (ca. 5 Stunden ohne Pausen)

(es ist hier nur die nächste Bahnstation vorgeschlagen, es gibt natürlich auch Busse)

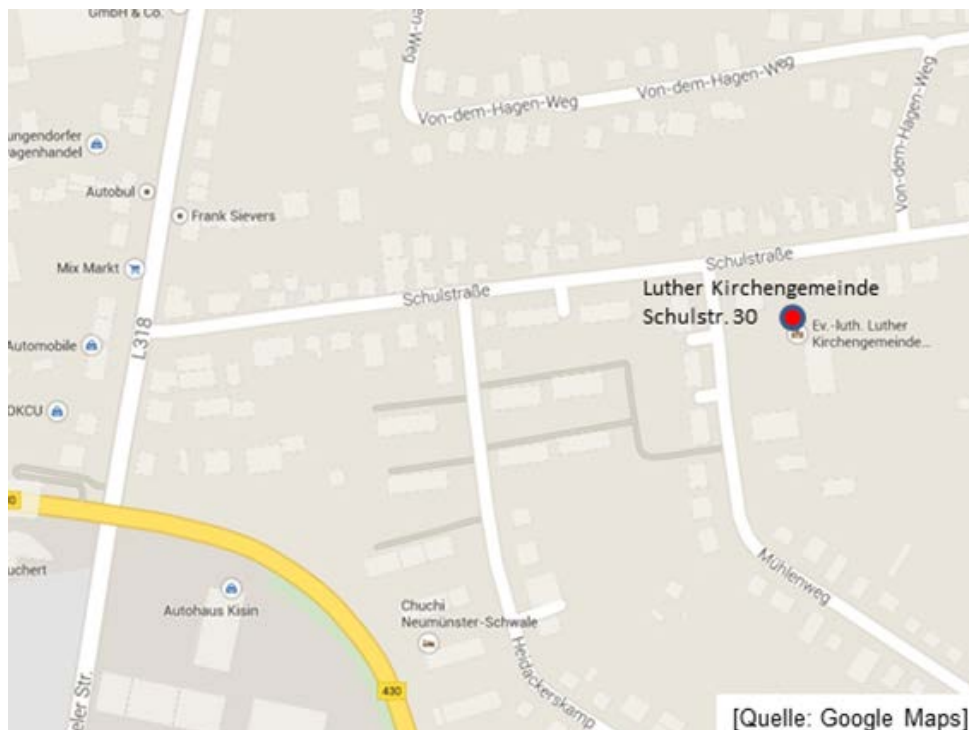
- **8:45, Lesung / Reisesegen:** Platz vor Ruine Dorotheental (Dorotheental 1, 24623 Großenaspe); *nächste Bahnstation AKN Großenaspe ist 4,0 km Fußweg entfernt*
- **9:00, Start des Marsches**
- **10:20, Rastpunkt C1 und Gedenkpunkt Ermordungsstelle:** Wittorfer Feld - Parkplatz (linke Straßenseite an Altonaer Straße (L319)) / 40min Pause+Gedenkzeit; *nächste Bahnstation AKN Neumünster Süd ist 4,0 km Fußweg entfernt*
- **12:20, Großflecken** (Neumünster Zentrum) / 15min Gedenkzeit; *nächste Bahnstation AKN Neumünster Zentrum ist 600 m Fußweg entfernt*
- **13:00, Rastpunkt C2:** Luthergemeinde (von Kieler Straße (L318) rechts 100 m in die Schulstraße!, Schulstr. 30) / 30min Pause
- **14:30, Gedenkpunkt Ermordungsstelle:** Parkplatz Industriestraße (an Kreuzung mit Kieler Straße (L318)) / 20min Gedenkzeit wird aus Platzgründen später stattfinden, evtl. an Rastpunkt C3
- **15:20, Rastpunkt C3:** Einfelder See (an Einfelder Schanze (L318)) / 30min Pause
- **16:30, Ziel und Gedenkpunkt Ermordungsstelle:** Dorfkern Mühbrook (Dorfstraße 20, 24582 Mühbrook)
- **18:00 - 20:00, Tagesabschluss/Gemeinschaft** Lutherkirche Neumünster (Schulstr. 30, 24536 Neumünster) inkl. kleiner Imbiss, Klaus Tessmann und Anke Voß (Tennigkeit)

Bei allgemeinen Fragen bitte an die Ordner wenden!

**Sanitäter:** 0151/18656454, **Streckenkoordination:** 0176/48775738

#### Allgemeine Hinweise

- Mit je zwei Autos Fahrgemeinschaften bilden / nach Möglichkeit unabhängige Mobilität im Zusammenschluss mit Anderen!
- Nahverkehr nutzen (z.B. AKN fährt bis Neumünster parallel zur Marsch-Strecke)
- Zwei Shuttle fahren während der Marschzeit die Tagesstrecke auf und ab; Shuttle Fahrzeuge an geeigneter Stelle (z.B. öffentliche Bus Haltestelle / Haltebucht) durch aufmerksames sichtbares Positionieren an der Straße mit weißem MdL T-Shirt / Pullover heranwinken, wenn nicht vorhanden mit weißem Blatt Papier (z.B. diesem)!
- Es gibt in den Shuttlebussen die Möglichkeit, sich mit einer Spende an den Kosten zu beteiligen.

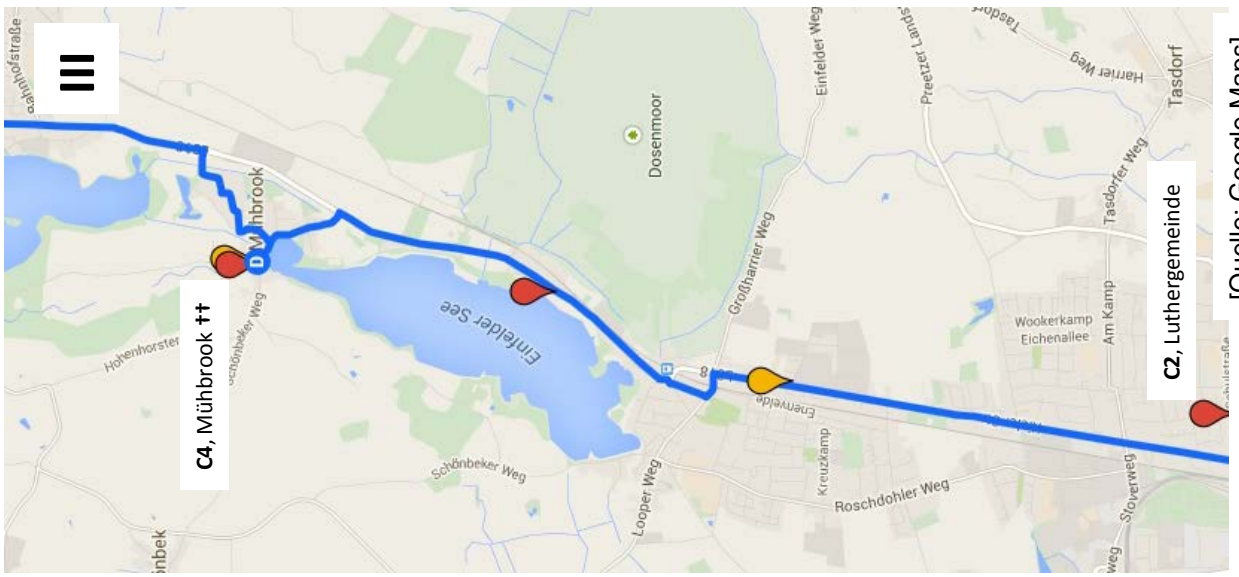
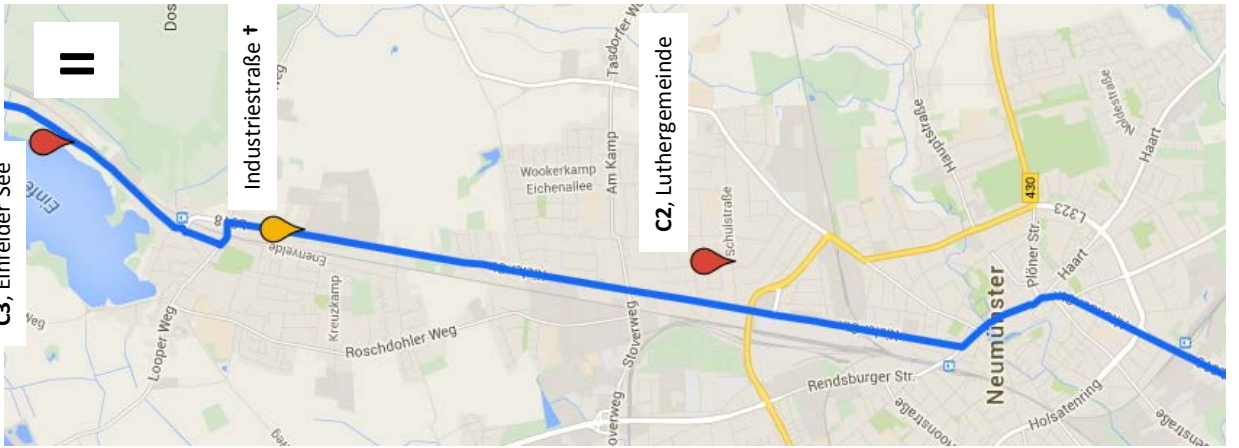
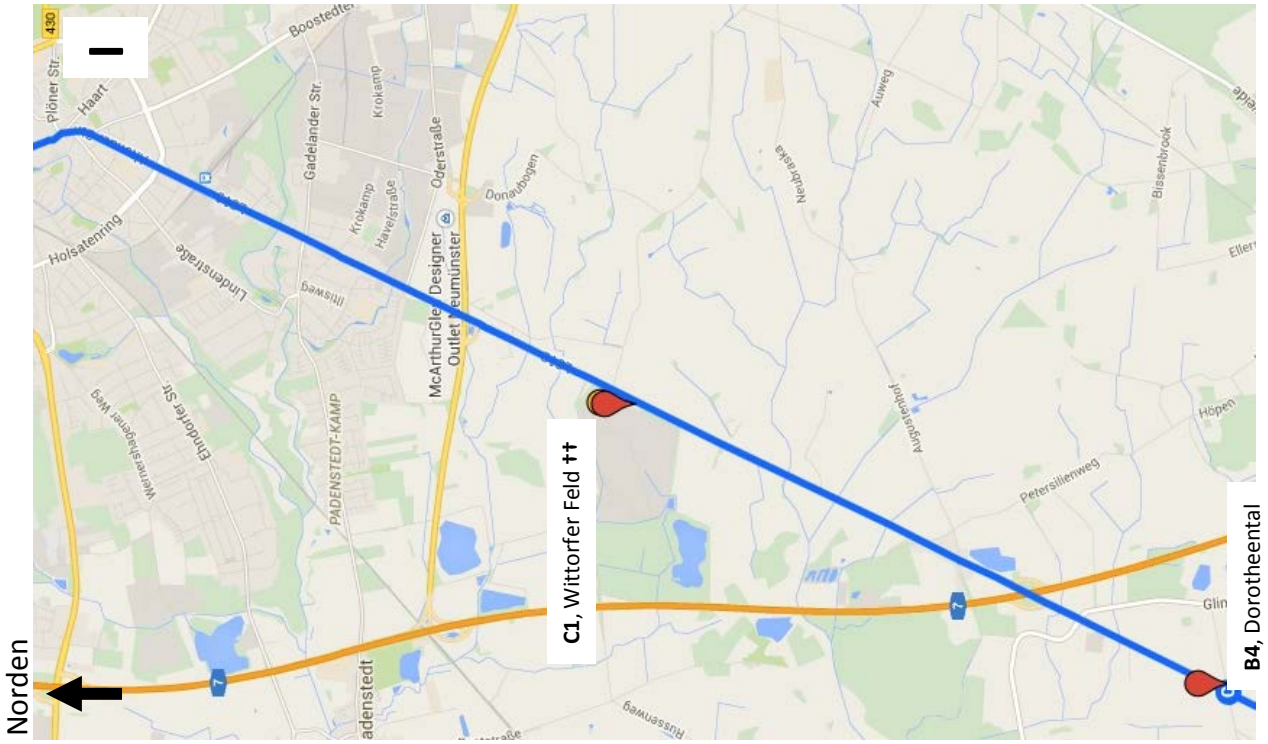


**Tagesabschluss in  
der Luther  
Kirchengemeinde**

**MdL HH-Kiel 3. Abschnitt Fr 17.4.2015**

	Marschgeschwindigkeit :	4 km/h	
Uhrzeit / Ort - Verweildauer	Abschnitt	Uhrzeit (nach Abschnitt)	Tagesstrecke [km]
Dorotheental	Dorotheental 1, 24623 Großenaspe, Deutschland		
3. Tag (Fr 17.4.)	<b>20,7 km (5 Stunden 10 Minuten ohne Pause)</b>		
09:00 - Start	Auf <b>Hamburger Chaussee</b> (L319) nach <b>Nordosten</b> Richtung <b>Flottbek</b>		
	3,63 km	09:55	3,63
	Weiter auf <b>Altonaer Straße</b> (L319)		
	1,49 km	10:20 - Parkplatz linke Straßenseite!	5,12
<b>10:20 / C1, Wittorfer Feld und Ermordungsstelle</b> - 40min Pause+Gedenkzeit	Weiter auf <b>Altonaer Straße</b> (L319)		
	4,94 km	12:14	10,06
<b>12:20 / Großflecken</b> - 15 min Gedenkzeit	Weiter auf <b>Großflecken</b> (Neumünster Zentrum)		
	547 m	12:35	10,607
	Weiter auf <b>Kuhberg</b> , linke Straßenseite nutzen		
	176 m	12:40	10,783
	<b>Rechts</b> abbiegen auf <b>Kieler Straße</b> (L318), rechte Straßenseite		
	1,78 km	13:00 - hier rechts in die Schulstraße!	12,563
<b>13:00 / C2, Luthergemeinde</b> - 40min Pause	Zurück und weiter auf <b>Kieler Straße</b> (L318)		
	2,7 km	14:20	15,263
	!Auf linke Straßenseite an Ampel, weiter auf <b>Kieler Straße</b> (L318)		
	720 m	14:30 - rechts Industriestraße!	15,983
<b>14:30 / Ermordungsstelle</b> - 20min Gedenkzeit (evtl. später wegen Platz)	Weiter auf <b>Kieler Straße</b> (L318)		
	560 m	15:00	16,543
	<b>Links</b> abbiegen auf <b>Dorfstraße</b>		
	200 m	15:02	16,743
	<b>Rechts</b> abbiegen auf <b>Neue Str.</b>		
	300 m	15:06	17,043
	Leicht <b>rechts</b> abbiegen auf <b>Einfeld Str.</b>		
	32 m	15:07	17,073
	<b>Links</b> abbiegen auf <b>Einfelder Schanze</b> (L318)		
	1,1 km	15:25 - ! - Straßenseite wechseln	18,173
<b>15:25 / C3, Einfeld See</b> - 30min Pause	Weiter auf <b>Einfelder Schanze</b> (L318)		
	570 m	16:04	18,743
	Weiter auf <b>Bundesstraße 4</b>		
	1,17 km	16:22	19,913
	<b>Links</b> abbiegen auf <b>Dorfstraße</b>		
	790 m	16:35 - alter Dorfkern Mühbrook	20,703
<b>16:35 / C4, Ziel</b> Mühbrook, 3.Nacht	Dorfstraße 20, 24582 Mühbrook, Deutschland		

### 3. Abschnitt, Fr. 17.04.2015



B4, Dorotheental

[Quelle: Google Maps]