

2. Marschtag, Donnerstag 16.04.15

Kaltenkirchen - Dorotheental

Programmpunkte, Zeiten, Infos

20,4 km (ca. 5 Stunden ohne Pausen)

(es ist hier nur die nächste Bahnstation vorgeschlagen, es gibt natürlich auch Busse)

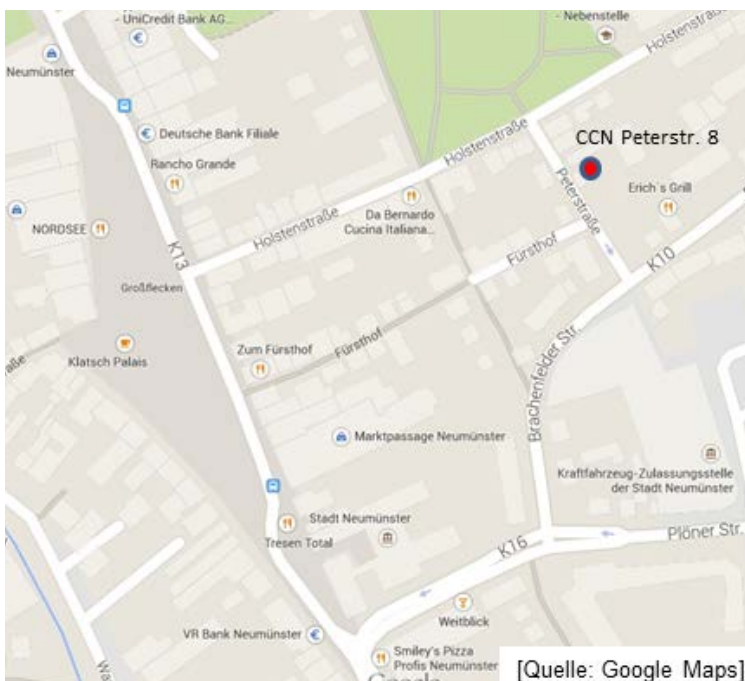
- **8:30, Lesung / Gedenkpunkt Ermordungsstelle / Reisesegen:** Kaltenkirchen Zentrum (Rathaus Vorplatz Holstenstraße 12-14, 24568 Kaltenkirchen); *nächste Bahnstation AKN Kaltenkirchen Zentrum ist 500 m Fußweg entfernt*
- **9:00, Start des Marsches am Gedenkpunkt,** Holocaustgedenktage (zeitgleich mit Israel): 2 min Verharren/Schweigen, anschl. Schofar-Blasen, Hatikva (s. unten)
- **10:30, Rastpunkt B1:** Lentförhden (Kreuzung Kaltenkirchener Str (L320) - Kieler Straße/B4) / 30min Pause; *nächste Bahnstation AKN Lentförhden ist 1,2 km Fußweg entfernt*
- **12:00, Gedenkpunkt Ermordungsstelle Mergelgruben** (Fischteiche neben Hamburger Straße/B4 südlich vor Bad Bramstedt): 20min Gedenkzeit; *nächste Bahnstation AKN Bad Bramstedt Kurhaus ist 700 m Fußweg entfernt*
- **13:00, Grußwort Bürgermeister / Rastpunkt B2:** Bad Bramstedt Zentrum (neben Liethberg (L319)) / 30min Pause; *nächste Bahnstation AKN Bad Bramstedt Zentrum ist 600 m Fußweg entfernt*
- **14:30, Rastpunkt B3:** Wiemersdorf (Kieler Straße (L319)) / 30min Pause; *nächste Bahnstation AKN Wiemersdorf ist 1,0 km Fußweg entfernt*
- **16:00, Ziel Dorotheental:** Dorotheental 1, 24623 Großenaspe; *nächste Bahnstation AKN Großenaspe ist 4,0 km Fußweg entfernt*
- **18:00 – 20:00: Tagesabschluss/Gemeinschaft** Christuszentrum Neumünster (CCN Peterstraße 8, 24534 Neumünster) inkl. kleiner Imbiss, Bericht Tochter/Enkeltochter von Hilde Sherman

Bei allgemeinen Fragen bitte an die Ordner wenden!

Sanitäter: 0151/18656454, **Streckenkoordination:** 0176/48775738

Allgemeine Hinweise

- Mit je zwei Autos Fahrgemeinschaften bilden / nach Möglichkeit unabhängige Mobilität im Zusammenschluss mit Anderen!
- Nahverkehr nutzen (z.B. AKN fährt bis Neumünster parallel zur Marsch-Strecke)
- Zwei Shuttle fahren während der Marschzeit die Tagesstrecke auf und ab; Shuttle Fahrzeuge an geeigneter Stelle (z.B. öffentliche Bus Haltestelle / Haltebucht) durch aufmerksames sichtbares Positionieren an der Straße mit weißem MdL T-Shirt / Pullover heranwinken, wenn nicht vorhanden mit weißem Blatt Papier (z.B. diesem)!
- Es gibt in den Shuttlebussen die Möglichkeit, sich mit einer Spende an den Kosten zu beteiligen.



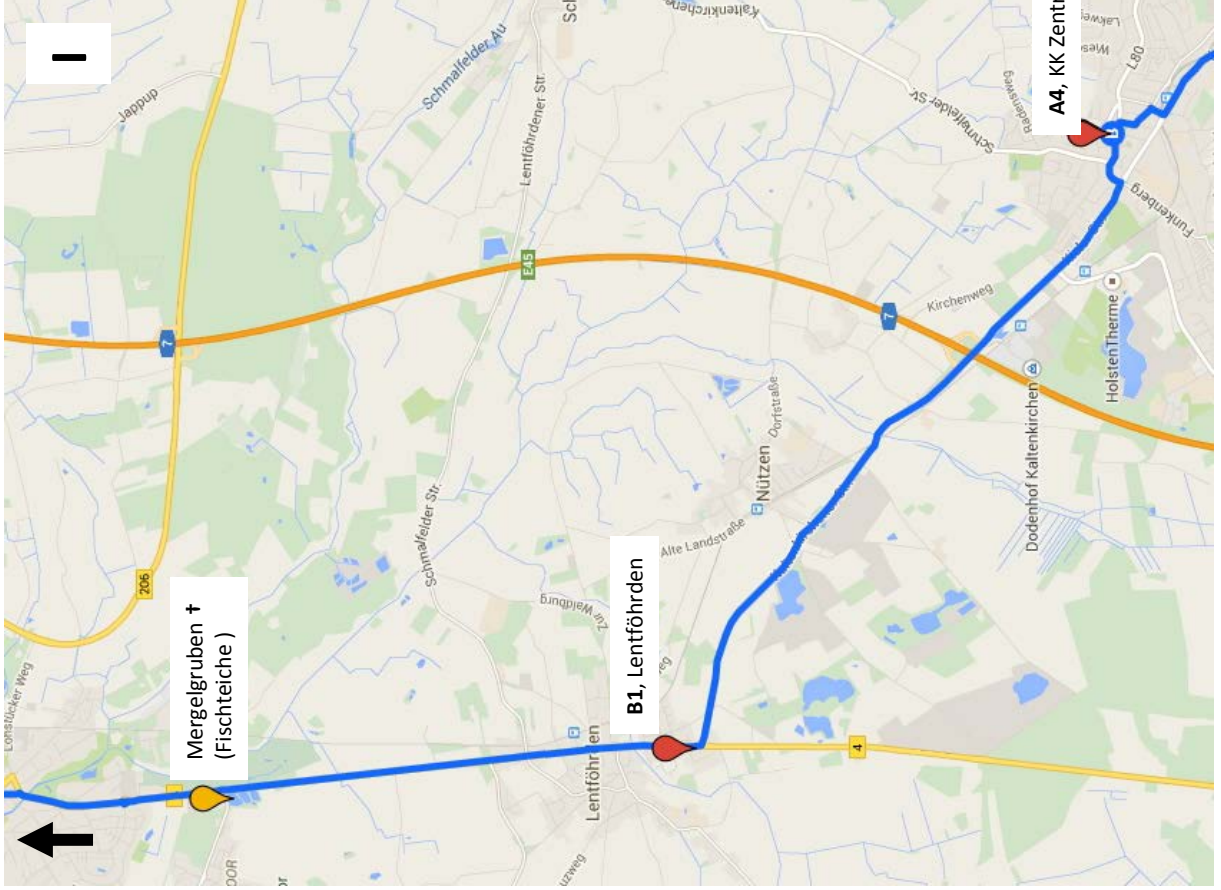
Tagesabschluss im CCN

MdL HH-Kiel 2. Abschnitt Do 16.4.2015

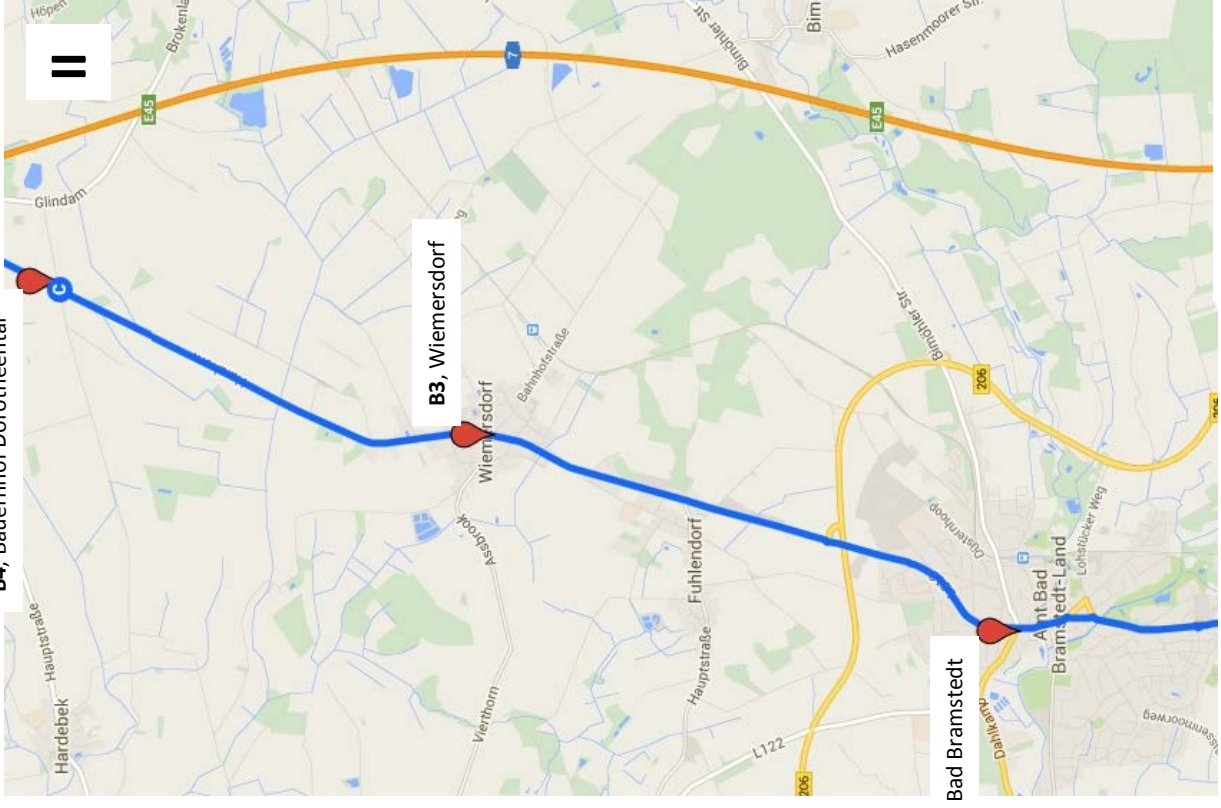
	Marschgeschwindigkeit :	4 km/h	
Uhrzeit / Ort - Dauer	Abschnitt	Uhrzeit (nach Abschnitt)	Tagesstrecke [km]
Kaltenkirchen Zentrum	Holstenstraße 12-14, 24568 Kaltenkirchen, Deutschland		
Ermordungsstelle			
2. Tag (Do 16.4.)	20,4 km (5 Stunden 5 Minuten ohne Pausen)		
09:00 - Start	Auf Holstenstraße nach Nordwesten Richtung Am Rathausgarten		
	231 m	09:05	0,231
	Weiter auf Friedenstraße		
	211 m	09:08	0,442
	Rechts abbiegen auf Kieler Straße (L320)		
	1,78 km	09:35	2,222
	Weiter auf Kaltenkirchener Straße (L320)		
	3,9 km	10:35	6,122
10:35 / B1, Lentförden	Rechts abbiegen auf Kieler Straße/B4		
- 30min Pause	3,75 km	12:00 - links Fischteiche!	9,872
12:00 / Ermordungsstelle	Weiter auf Hamburger Straße/B4		
- 20min Gedenkzeit	1,68 km	12:46	11,552
	Links abbiegen auf Hamburger Straße (B4 verlassen)		
	214 m	12:49	11,766
	Links abbiegen auf Bleek		
	153 m	12:52	11,919
	Weiter auf An der Bleecker Brücke		
	108 m	12:53	12,027
	Weiter auf Kirchenbleeck		
	141 m	12:55	12,168
12:55 / B2, Bad Bramstedt	Weiter auf Liethberg (L319)		
- 30min Pause + Grußw. Bgm.	950 m	13:37	13,118
	Weiter auf Kieler Straße (L319)		
	3,53 km	14:30	16,648
14:30 / B3, Wiemersdorf	Weiter auf Kieler Straße (L319)		
- 30min Pause	1,5 km	15:23	18,148
	Weiter auf Harzhorn (L319)		
	2,20 km	15:55	20,348
15:55 / B4, Ziel			
Dorotheental, 2.Nacht	Dorotheental 1, 24623 Großenaspe, Deutschland		

2. Abschnitt, Do. 16.04.2015

Norden
↑



B4, Bauernhof Dorotheental



[Quelle: Google Maps]